LIBRARY
EATHER BUREAU
8765

Valencia. Servicio especial meteorologico.

Mapa, Jan-April 1914

38765

DATE	ISSUED TO

FEDERACION AGRARIA DE LEVANTE

FEB 20 1914

agr 117

SERVICIO ESPECIAL METEOROLÓGICO (por telégrafo) EN VALENCIA

38765

MAPA *con la distribución de presiones y los vientos á las ocho de la mañana del*

AÑO III

NÚM.

CATEGORÍA:

RÉGIMEN

Imp. J. Vila Serra.-Valencia

AMPLIACIÓN 38765

Division of Maps
JUN 25 1937
Library of Congress

Transfer
National Archives
Jun. 7,1937



FEDERACION AGRARIA DE LEVANTE

SERVICIO ESPECIAL METEOROLÓGICO (por telégrafo) EN VALENCIA

MAPA *con la distribución de presiones y los vientos á las ocho de la mañana del*

AÑO III

NÚM.

CATEGORÍA:

RÉGIMEN

Imp. J. Vila Serra.-Valencia

AMPLIACIÓN

SERVICIO ESPECIAL METEOROLÓGICO (por telégrafo) EN VALENCIA

MAPA *con la distribución de presiones y los vientos á las ocho de la mañana del*

AÑO III

NÚM.

CATEGORÍA:

RÉGIMEN

Imp. J. Vila Serra.-Valencia

AMPLIACIÓN

SERVICIO ESPECIAL METEOROLÓGICO (por telégrafo) EN VALENCIA

MAPA *con la distribución de presiones y los vientos á las 8 de la mañana del*

Apreciación del Observatorio Central Meteorológico

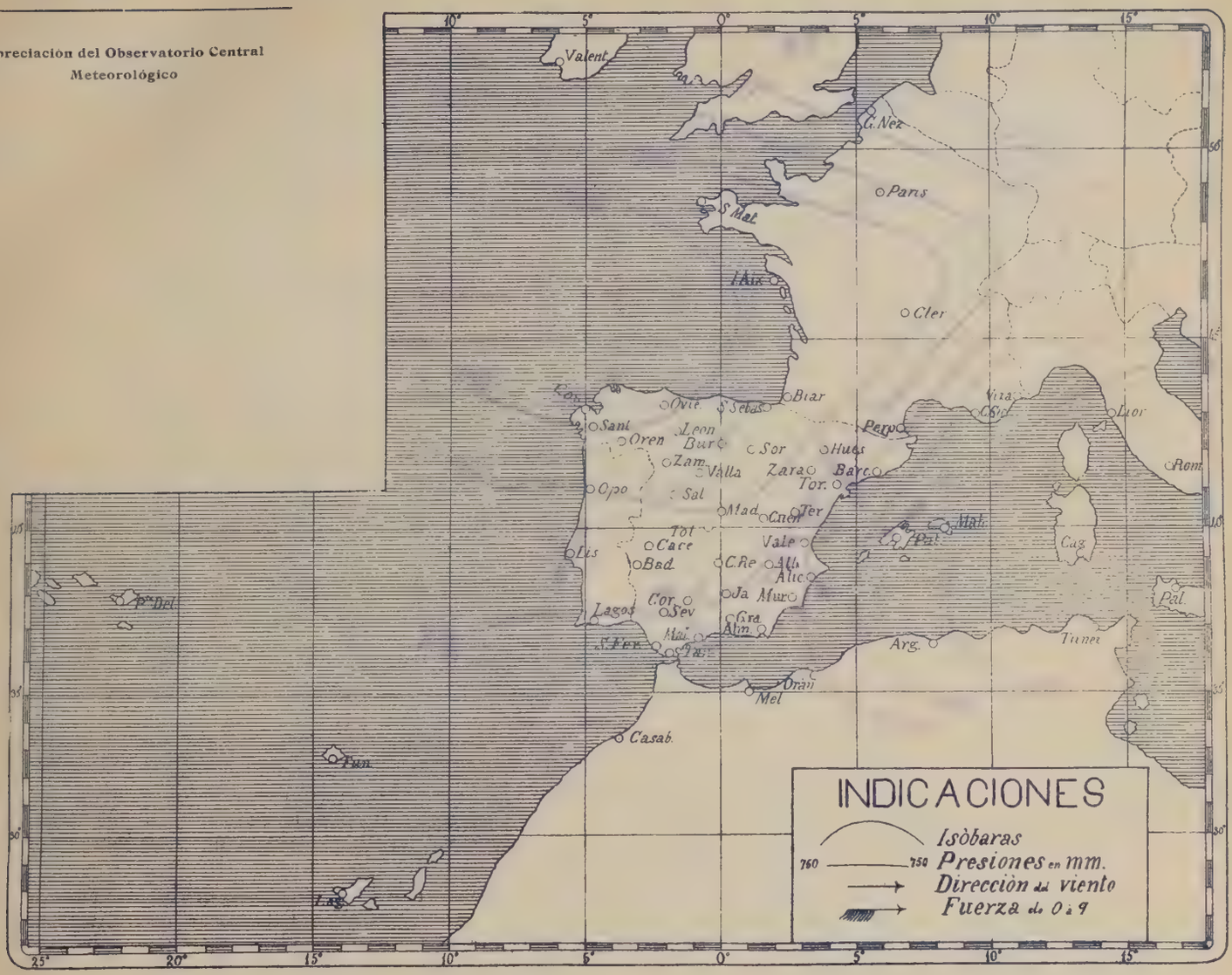

IMP. J. VILA SERRA. VALENCIA

AÑO II NÚM. .....

CATEGORÍA: ..... RÉGIMEN

AMPLIACIÓN

SERVICIO ESPECIAL METEOROLÓGICO (por telégrafo) EN VALENCIA

MAPA *con la distribución de presiones y los vientos á las ocho de la mañana del*

Año III

Núm.

CATEGORÍA:

RÉGIMEN

Imp. J. Vila Serra.-Valencia

AMPLIACIÓN

FEDERACIÓN AGRARIA DE LEVANTE

SERVICIO ESPECIAL METEOROLÓGICO (por telégrafo) EN VALENCIA

MAPA *con la distribución de presiones y los vientos á las ocho de la mañana del*

Año III

NÚM.

CATEGORÍA:

RÉGIMEN

Imp. J. Vila Serra.-Valencia

AMPLIACIÓN

FEDERACION AGRARIA DE LEVANTE

SERVICIO ESPECIAL METEOROLÓGICO (por telégrafo) EN VALENCIA

MAPA *con la distribución de presiones y los vientos á las ocho de la mañana del*

Año III

Núm.

CATEGORÍA:

RÉGIMEN

Imp. J. Vila Serra.-Valencia

AMPLIACIÓN

FEDERACIÓN AGRARIA DE LEVANTE

SERVICIO ESPECIAL METEOROLÓGICO (por telégrafo) EN VALENCIA

MAPA *con la distribución de presiones y los vientos á las ocho de la mañana del*

Año III

Núm.

CATEGORÍA:

RÉGIMEN

Imp. J. Vila Serra.-Valencia

AMPLIACIÓN

SERVICIO ESPECIAL METEOROLÓGICO (por telégrafo) EN VALENCIA

MAPA *con la distribución de presiones y los vientos á las ocho de la mañana del*

Año III

Núm.

CATEGORÍA:

RÉGIMEN

Imp. J. Vila Serra.-Valencia

AMPLIACIÓN

SERVICIO ESPECIAL METEOROLÓGICO (por telégrafo) EN VALENCIA

MAPA *con la distribución de presiones y los vientos á las ocho de la mañana del*

Año III

Núm.

CATEGORÍA:

RÉGIMEN

Imp. J. Vila Serra.-Valencia

AMPLIACIÓN

SERVICIO ESPECIAL METEOROLÓGICO (por telégrafo) EN VALENCIA

MAPA *con la distribución de presiones y los vientos á las ocho de la mañana del*

AÑO III

NÚM.

CATEGORÍA:

RÉGIMEN

Imp. J. Vila Serra.-Valencia

AMPLIACIÓN

FEDERACIÓN AGRARIA DEL LEVANTE

SERVICIO ESPECIAL METEOROLÓGICO (por telégrafo) EN VALENCIA

MAPA *con la distribución de presiones y los vientos á las ocho de la mañana del*

Año III

Núm.

CATEGORÍA:

RÉGIMEN

Imp. J. Vila Serra.-Valencia

AMPLIACIÓN

FEDERACION AGRARIA DE LEVANTE

SERVICIO ESPECIAL METEOROLÓGICO (por telégrafo) EN VALENCIA

MAPA *con la distribución de presiones y los vientos á las ocho de la mañana del*

Año III

Núm.

CATEGORÍA:

RÉGIMEN

Imp. J. Vila Serra.-Valencia

AMPLIACIÓN

FEDERACION AGRARIA DE LEVANTE

SERVICIO ESPECIAL METEOROLÓGICO (por telégrafo) EN VALENCIA

MAPA *con la distribución de presiones y los vientos á las ocho de la mañana del*

Año III

Núm.

CATEGORÍA:

RÉGIMEN

Imp. J. Vila Serra.-Valencia

AMPLIACIÓN

FEDERACIÓN AGRARIA DE LEVANTE

SERVICIO ESPECIAL METEOROLÓGICO (por telégrafo) EN VALENCIA

MAPA *con la distribución de presiones y los vientos á las ocho de la mañana del*

AÑO III

NÚM.

CATEGORÍA:

RÉGIMEN

Imp. J. Vila Serra.-Valencia

AMPLIACIÓN

FEDERACION AGRARIA DE LEVANTE

SERVICIO ESPECIAL METEOROLÓGICO (por telégrafo) EN VALENCIA

MAPA *con la distribución de presiones y los vientos á las ocho de la mañana del*

Año III

Núm.

CATEGORÍA:

RÉGIMEN

Imp. J. Vila Serra.-Valencia

AMPLIACIÓN

FEDERACION AGRARIA DE LEVANTE

SERVICIO ESPECIAL METEOROLÓGICO (por telégrafo) EN VALENCIA

MAPA *con la distribución de presiones y los vientos á las ocho de la mañana del*

Año III

Núm. . .

CATEGORÍA:

RÉGIMEN

Imp. J. Vila Serra.-Valencia

AMPLIACIÓN

SERVICIO ESPECIAL METEOROLÓGICO (por telégrafo) EN VALENCIA

MAPA *con la distribución de presiones y los vientos á las ocho de la mañana del*

AÑO III

NÚM.

CATEGORÍA:

RÉGIMEN

AMPLIACIÓN

Imp. J. Vila Serra.-Valencia

SERVICIO ESPECIAL METEOROLÓGICO (por telégrafo) EN VALENCIA

MAPA *con la distribución de presiones y los vientos á las ocho de la mañana del*

AÑO III

NÚM.

CATEGORÍA:

RÉGIMEN

Imp. J. Vila Serra.-Valencia

AMPLIACIÓN

SERVICIO ESPECIAL METEOROLÓGICO (por telégrafo) EN VALENCIA

MAPA *con la distribución de presiones y los vientos á las ocho de la mañana del*

AÑO III

NÚM.

CATEGORÍA:

RÉGIMEN

Imp. J. Vila Serra.-Valencia

AMPLIACIÓN

SERVICIO ESPECIAL METEOROLÓGICO (por telégrafo) EN VALENCIA

MAPA *con la distribución de presiones y los vientos á las ocho de la mañana del*

AÑO III

NÚM.

CATEGORÍA:

RÉGIMEN

Imp. J. Vila Serra.-Valencia

AMPLIACIÓN

SERVICIO ESPECIAL METEOROLÓGICO (por telégrafo) EN VALENCIA

MAPA *con la distribución de presiones y los vientos á las ocho de la mañana del*

Año III

Núm. ...

CATEGORÍA:

RÉGIMEN

Imp. J. Vila Serra.-Valencia

AMPLIACIÓN

SERVICIO ESPECIAL METEOROLÓGICO (por telégrafo) EN VALENCIA

MAPA *con la distribución de presiones y los vientos á las ocho de la mañana del*

Año III

Núm.

CATEGORÍA:

RÉGIMEN

Imp. J. Vila Serra.-Valencia

AMPLIACIÓN

SERVICIO ESPECIAL METEOROLÓGICO (por telégrafo) EN VALENCIA

MAPA *con la distribución de presiones y los vientos á las ocho de la mañana del* [illegible]

AÑO III

NÚM. [illegible]

CATEGORÍA:

[illegible]

RÉGIMEN

Imp. J. Vila Serra.-Valencia

AMPLIACIÓN

Continúan las altas presiones en el centro de Europa (Praga 774.[illegible] [illegible] tienden por Francia y mitad septentrional de nuestra Península. Las ba[illegible] residen en el saco de Cádiz (San Fernando 762.8 m/m) y costas de Argelia ([illegible] m/m).

[illegible]

Temperaturas extremas. Máxima: 17° Murcia. Mínima: 1° Ter[illegible]

[illegible]

SERVICIO ESPECIAL METEOROLÓGICO (por telégrafo) EN VALENCIA

MAPA *con la distribución de presiones y los vientos á las 8 de la mañana del*

Apreciación del Observatorio Central Meteorológico

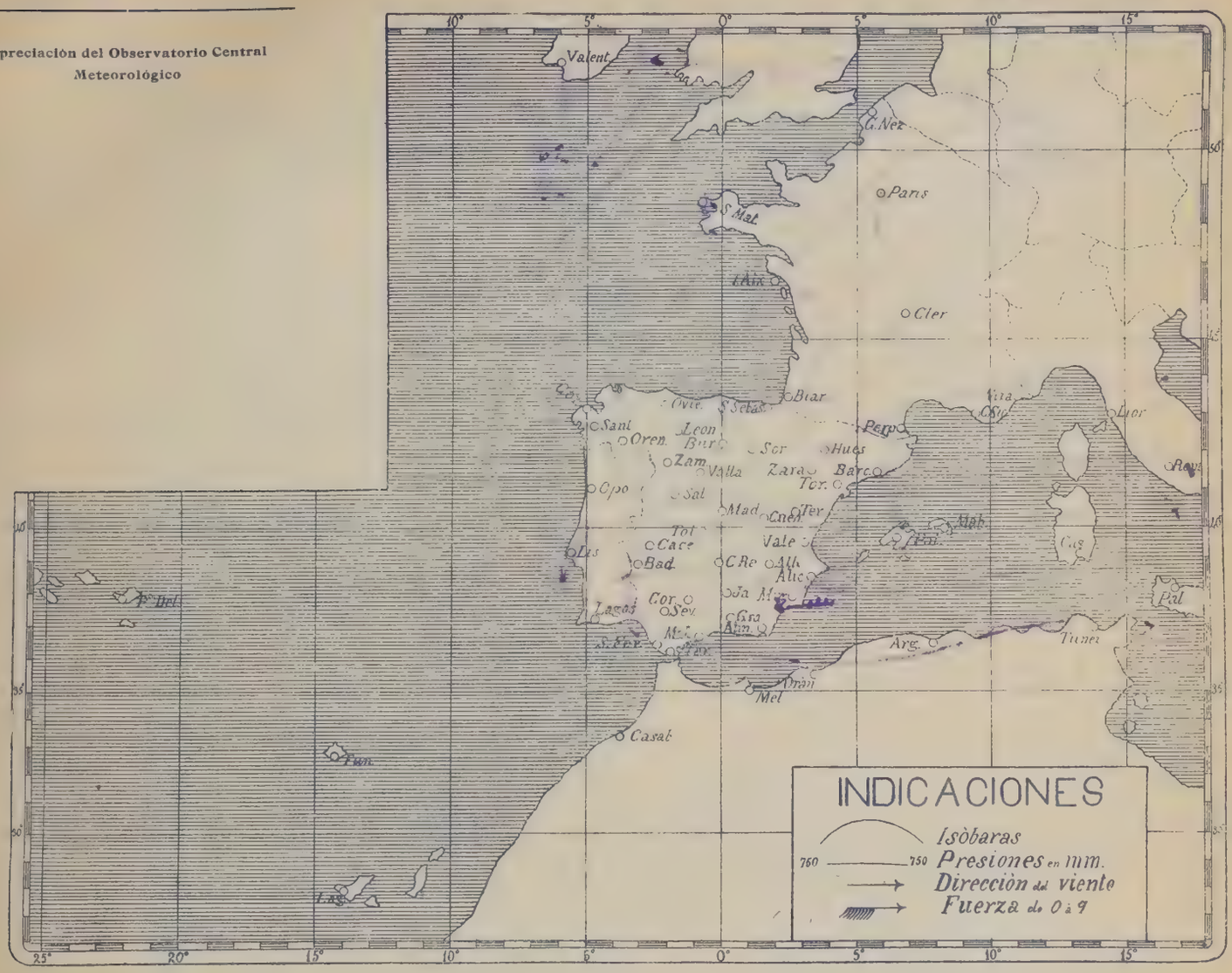

AÑO II . NÚM. 1.12[illegible]

CATEGORÍA: [illegible] RÉGIMEN

AMPLIACIÓN

IMP. J. VILA SERRA. VALENCIA

SERVICIO ESPECIAL METEOROLÓGICO (por telégrafo) EN VALENCIA

MAPA *con la distribución de presiones y los vientos á las ocho de la mañana del*

Año III

Núm.

CATEGORÍA:

RÉGIMEN

Imp. J. Vila Serra.-Valencia

AMPLIACIÓN

SERVICIO ESPECIAL METEOROLÓGICO (por telégrafo) EN VALENCIA

MAPA *con la distribución de presiones y los vientos á las ocho de la mañana del*

AÑO III

NÚM. ..

CATEGORÍA:

RÉGIMEN

Imp. J. Vila Serra.-Valencia

AMPLIACIÓN

FEDERACION AGRARIA DEL LEVANTE

SERVICIO ESPECIAL METEOROLÓGICO (por telégrafo) EN VALENCIA

MAPA *con la distribución de presiones y los vientos á las ocho de la mañana del* [illegible]

AÑO III

NÚM. [illegible]

CATEGORÍA:

E.

(Equilibrio)

RÉGIMEN

Imp. J. Vila Serra.-Valencia

AMPLIACIÓN

FEDERACIÓN AGRARIA DE LEVANTE

SERVICIO ESPECIAL METEOROLÓGICO (por telégrafo) EN VALENCIA

MAPA *con la distribución de presiones y los vientos á las ocho de la mañana del*

AÑO III

NÚM.

CATEGORÍA:

RÉGIMEN

Imp. J. Vila Serra.-Valencia

AMPLIACIÓN

FEDERACIÓN AGRARIA DE LEVANTE

SERVICIO ESPECIAL METEOROLÓGICO (por telégrafo) EN VALENCIA

MAPA *con la distribución de presiones y los vientos á las ocho de la mañana del*

AÑO III

NÚM. ...

CATEGORÍA:

RÉGIMEN

Imp. J. Vila Serra.-Valencia

AMPLIACIÓN

SERVICIO ESPECIAL METEOROLÓGICO (por telégrafo) EN VALENCIA

MAPA *con la distribución de presiones y los vientos á las ocho de la mañana del*

AÑO III

NÚM.

CATEGORÍA:

RÉGIMEN

Imp. J. Vila Serra.-Valencia

AMPLIACIÓN

Siguen las bajas presiones con vientos del Sud lamiendo toda la exten[illegible] costas occidentales de Europa (Valentia 748 m/m) y dilatándose tambien [illegible] trión del Continente. Se señalan vientos del N. en las Azores y en Isla[illegible] tas presiones continúan residiendo en el centro de Europa, alcanzando á nue[illegible] ninsula (Madrid 773 m/m).

La continuidad del periodo de [illegible] ayer anu[illegible] hacia Europa las corrientes del N. [illegible] De todas suertes, por de pronto en [illegible] despejado ó con nublosidad.

Temperaturas extremas. Máxima: 15° Alicante. Mínima: 0° [illegible]

AVISOS MARITIMOS: Vientos al Sud en el Atlántico. Calmosos [illegible] nación al E. en el Mediterráneo.

[illegible]

LIBRARY
DEC 23 1918
Museum of Comparative Zoology

LIBRARY
MAR 18 1914

SERVICIO ESPECIAL METEOROLÓGICO (por telégrafo) EN VALENCIA

MAPA *con la distribución de presiones y los vientos á las ocho de la mañana del*

AÑO III

NÚM.

CATEGORÍA:

RÉGIMEN

Imp. J. Vila Serra.-Valencia

AMPLIACIÓN

[illegible] bajas presiones con vientos del Sud lam[illegible] [illegible]istándose por el Norte del Continente (Bodo 722.5 m/m). Las [illegible] [illegible] centro [illegible] [illegible]dad de la misma disposición atmosférica y por tanto en nues[illegible] [illegible] temperatura normal, blandura y cielo despejado ó con nub[illegible] [illegible] del Sud. Vie[illegible] [illegible] Lluvias del 30 de [illegible]

Temperaturas extremas. Máxima: 10° Murcia. Mínima: 2° bajo [illegible] [illegible]: [illegible]° y [illegible]

AVISOS MARITIMOS: Vientos al Sud en el Atlántico y muy fuertes del SW [illegible] en el Canal de la Mancha. Levante suave en el Estrecho de Gibraltar. Bonanza con [illegible] calmosos variables en el Mediterráneo.

FEDERACIÓN AGRARIA DE LEVANTE

SERVICIO ESPECIAL METEOROLÓGICO (por telégrafo) EN VALENCIA

MAPA *con la distribución de presiones y los vientos á las ocho de la mañana del* 3 febrero

AÑO III

NÚM.

CATEGORÍA:

RÉGIMEN

Imp. J. Vila Serra.-Valencia

AMPLIACIÓN

se ha aproximado á las costas de Galicia (Coruña 762.2 m/m) y Portugal á la vez que se robustecen las altas presiones del centro de Europa (Viena 778.1 m/m), cuales cubren tambien por completo el Mediterráneo superior.

Mediante tales condiciones se acusa de nuevo, por lo que á nuestra región afecta, [illegible] riesgo de lluvias con mayor facilidad hacia el interior y el Norte.

Temperatura extremas. Máxima: 15° Alicante. Mínima: 2° bajo cero Teruel. En Valencia: 14° y 6°.

AVISOS MARITIMOS: Vientos al Sud en el Atlántico. Levante duro en el Estrecho de Gibraltar. De los rumbos del E. en el Mediterráneo.

5 tarde.- Villar

Federación Agraria de Levante

SERVICIO ESPECIAL METEOROLÓGICO (por telégrafo) EN VALENCIA

MAPA *con la distribución de presiones y los vientos á las ocho de la mañana del* [illegible]

Año III

Núm. [illegible]

CATEGORÍA:

[illegible]

RÉGIMEN

[illegible]

Imp. J. Vila Serra.-Valencia

AMPLIACIÓN

[illegible] Europa (Viena [illegible] m/m) alcanza [illegible] es superior y al NE. de España.

En tales condiciones la Categoría M. (Marítima) [illegible] se acuse en [illegible] gión por abundante [illegible] del [illegible] y predisposición a lluvia (Tortosa 0.5 m/m, Valencia 0.3) no está bien definida para la precipitación de [illegible] más puede chubasquear y con mayor facilidad hacia el Occidente y el Norte.

Temperaturas extremas. Máxima: 15° Murcia. Mínima: 1° Albacete.

AVISOS MARITIMOS: Vientos al Sud en el Atlántico. Levante en el Estrecho de [illegible] braltar. Del E. al S. en el Mediterráneo, con mayor fuerza y ladeados al NE. desde el golfo de Valencia á la embocadura del mar Ibérico.

3 tarde.- YM.

FEDERACIÓN AGRARIA DE LEVANTE

SERVICIO ESPECIAL METEOROLÓGICO (por telégrafo) EN VALENCIA

MAPA *con la distribución de presiones y los vientos á las ocho de la mañana del*

AÑO III

NÚM.

CATEGORÍA:

RÉGIMEN

Imp. J. Vila Serra.-Valencia

AMPLIACIÓN

Federación Agraria de Levante

SERVICIO ESPECIAL METEOROLÓGICO (por telégrafo) EN VALENCIA

MAPA *con la distribución de presiones y los vientos á las ocho de la mañana del* [illegible]

Año III

Núm. [illegible]

CATEGORÍA:

[illegible]

RÉGIMEN

M.-[illegible]

Imp. J. Vila Serra.-Valencia

AMPLIACIÓN

Dentro del mismo sistema gener[illegible] una gran subida barométrica en las islas del At[illegible] dia y 10 en Punta Delgada) con virada de vientos al N. y NE., [illegible] una depr[illegible] en forma de V. y baja el barómetro al Occidente [illegible] (Lisboa [illegible] 4 m/m).

En tal[illegible] condiciones se dá el riesgo de que la mejora del tiempo que se [illegible] ducido hoy en nues[illegible]ra región sea momentánea, definiénd[illegible] goría M. (Marítima) y reincidiendo nuevas y mas generales [illegible]

Datos parciales de lluvias del 3 y 4 : Alcira 42.4 m/m - [illegible] rique 23.2 - Siete Aguas 23 - Tortosa 14 - Requena 10 - Castellón 8 - Benig[illegible] Chiva 4.[illegible] - Faura 4 - Valencia (F.A.) 3.8 - Villarreal 2 - Burjasot (Granj[illegible] 3.7 - Murcia 1 -

Temperaturas extremas. Máxima: 17° Murcia. Mínima: [illegible]° bajo cero Teruel. [illegible] [illegible]: 13° y 8°.

AVISOS MARITIMOS: Vientos al Sud en el Atlántico. Del E. en el Med[illegible] Riesgo general de virada brusca al NE. y N. en todas [illegible] [illegible] Mediterráneo.

FEDERACIÓN AGRARIA DE LEVANTE

SERVICIO ESPECIAL METEOROLÓGICO (por telégrafo) EN VALENCIA

MAPA *con la distribución de presiones y los vientos á las ocho de la mañana del*

AÑO IV

NÚM.

CATEGORÍA:

RÉGIMEN

Imp. J. Vila Serra.-Valencia

AMPLIACIÓN

Continúa el mismo sistema de distribución de presiones, á saber, las más bajas en toda la extensión de las costas atlánticas (Valentia 748.5 m/m) ... álveo secundario hacia el Sudoeste (Huelva 761.6 m/m) y Sud de nuestra Península. Las presiones más altas se extienden desde el centro de Europa (Viena 772.8 ... alia y ...

Tiende á seguir en las mismas condiciones, en Levante, el tiempo ... abundante nublosidad, vientos moderados del E. y predisposición ...

... desde el día 3 : Buñol (Moratillas) 74.3 m/m- Buñol (... Larga) 70.0 - Carlet 48.2 - Buñol (Venta Molina) 36.0 - Guadasuar 33.0- Benifayó 33.0- Benigánim 26.0- Alcira 21.2- Masía de Calabarra 19.4- Játiva 16- Monserrat 14.5 - Castellón de Rugat 12.8- Alberique 8.2- Requena 7.8- Castellón 6- Masía de Poyo 4- ...

...turas extremas. Máxima: 16° Murcia. Mínima: 1° bajo cero Teruel. En Va... y 8°.

AVISOS MARITIMOS: Vientos al Sud en el Atlántico. De los rumbos del E. en el Mediterráneo.

...

Apreciación del ... de la borrasca se halla ... idente de Irlanda. Es probable que el tiempo sea lluvioso de ... y mar en las costas de Cantabria y Galicia. Tiempo lluvioso en las de...

Federación Agraria de Levante

SERVICIO ESPECIAL METEOROLÓGICO (por telégrafo) EN VALENCIA

MAPA *con la distribución de presiones y los vientos á las ocho de la mañana del* [illegible]

Año IV

Núm. [illegible]

CATEGORÍA:

[illegible]

RÉGIMEN

Imp. J. Vila Serra.-Valencia

AMPLIACIÓN

Las presiones bajas del Atlántico, cuyo centro sigue residiendo en Irlanda ([illegible] ta y contrae el área de altas presiones del centro (Viena 770.4 m/m)

En Levante tiempo blando; cielo claro ó con nubes y celajerías; temp[illegible] elevado; escasa probabilidad de lluvias, cuanto más muy ligeras ó llovizn[illegible]

Más datos de lluvias: [illegible] día 3; Pantano de Buseo 30.5. Día 4; La Murta ([illegible] 30.3, Pantano de Buse 8.5, Santo Espíritu 4.8, Gorga 4. Día 5; Villarreal 4.6 [illegible] 6; Cuenca 4, Villarreal 2, Castellón 1, Tortosa 0.5 .

Temperaturas extremas. Máxima: 16° Murcia y Alicante. Mínima: 3° Teruel. En Valencia: 13° y 8°.

AVISOS MARITIMOS: Vientos al Sud en el Atlántico. Calmosos variables con preferencia del S. y SE. en el Mediterráneo.

[illegible]

SERVICIO ESPECIAL METEOROLÓGICO (por telégrafo) EN VALENCIA

MAPA *con la distribución de presiones y los vientos á las ocho de la mañana del*

Año IV

Núm. . . . . .

CATEGORÍA:

RÉGIMEN

Imp. J. Vila Serra.-Valencia

AMPLIACIÓN

SERVICIO ESPECIAL METEOROLÓGICO (por telégrafo) EN VALENCIA

MAPA *con la distribución de presiones y los vientos á las ocho de la mañana del 9 Nbre 1914*

Año IV

Núm. 1.175

CATEGORÍA:

RÉGIMEN

Imp. J. Vila Serra.-Valencia

AMPLIACIÓN

Dentro del mismo sistema general de distribución de presiones, una borrasca [illegible] su centro al Occidente de nuestra Península (Santiago 751 m/m) extendiendo su alveo hacia el saco de Cádiz. Las presiones altas siguen residiendo en el centro (Viena 771.3 m/m) y Sureste de Europa.

La borrasca remontará hacia el Norte dando lugar á [illegible] hacia el centro de nuestra Península. A Levante puede alcanzar una [illegible] propagada del SO. al NE. [illegible] copiosa, en su caso, a [illegible] cia el Norte, aclarando luego el cielo.

Temperaturas extremas. Máxima: 18° Murcia. Mínima: 3° Teruel. En Valencia: 14° y 7°.

AVISOS MARITIMOS: Vientos al Sud, ladeándose al SW. en el Atlántico. Poniente en el Estrecho de Gibraltar. Del E. al SW. [illegible]

SERVICIO ESPECIAL METEOROLÓGICO (por telégrafo) EN VALENCIA

MAPA *con la distribución de presiones y los vientos á las ocho de la mañana del*

Año IV

Núm.

CATEGORÍA:

RÉGIMEN

AMPLIACIÓN

Imp. J. Vila Serra.-Valencia

FEDERACION AGRARIA DE LEVANTE

SERVICIO ESPECIAL METEOROLÓGICO (por telégrafo) EN VALENCIA

MAPA *con la distribución de presiones y los vientos á las ocho de la mañana del*

Año IV

Núm. 1 . 37

CATEGORÍA:

RÉGIMEN

Imp. J. Vila Serra.-Valencia

AMPLIACIÓN

FEDERACIÓN AGRARIA DE LEVANTE

SERVICIO ESPECIAL METEOROLÓGICO (por telégrafo) EN VALENCIA

MAPA *con la distribución de presiones y los vientos á las ocho de la mañana del* [illegible]

AÑO IV

NÚM. ..

CATEGORÍA:

T.

[illegible]

RÉGIMEN

[illegible]

Imp. J. Vila Serra.-Valencia

AMPLIACIÓN

[illegible] toda la Europa occidental sometida á una intensa y extensa dep[illegible] en Escocia (Stornoway 737.1 m/m). Las presiones altas [illegible] Sud (Funchal) [illegible]

[illegible] Alicante, [illegible] Sud y O.; cielo claro y con celagerías; [illegible] en [illegible] (Teruel).

[illegible] Murcia. Mínima: 4° Teruel. En Valencia: 16° [illegible]

AVISOS MARITIMOS: Vientos del SW. en el Atlántico y Mediterráneo.

[illegible]

SERVICIO ESPECIAL METEOROLÓGICO (por telégrafo) EN VALENCIA

MAPA *con la distribución de presiones y los vientos á las ocho de la mañana del* [illegible] Febrero [illegible]

AÑO IV

NÚM. .....

CATEGORÍA:

[illegible]

RÉGIMEN

T.-2.

Imp. J. Vila Serra.-Valencia

AMPLIACIÓN

[illegible] centro (Madrid 774.9 m/m). Las bajas presio[illegible] y Norte de Europa (Stornoway 741.4 m/[illegible] [illegible]rráneo septentrional (Liorna 760.4 m/[illegible]). [illegible] terrales; ambiente seco; cielo claro con [illegible] [illegible]. Continuidad de la Categoría T. (Terral) [illegible]

[illegible] datos de lluvias de la noche del 11 al 12: Benisa 4.3 m/m, Jávea 2.2, Alcoy [illegible] (Verdecho) 1.8.

Temperaturas extremas. Máxima: 20° Valencia. Mínima: 9° Teruel. En Valencia la mínima ha sido de 9°.

[illegible]TMOS: Vientos del SW. en el Atlántico con violenta [illegible] Canal de la Mancha. Del NW. fuertes en el Mediterráneo y Norte de A[illegible]

FEDERACION AGRARIA DE LEVANTE

SERVICIO ESPECIAL METEOROLÓGICO (por telégrafo) EN VALENCIA

MAPA *con la distribución de presiones y los vientos á las ocho de la mañana del* 14 Mayo 1914

Año IV

Núm.

CATEGORÍA:

1.ª

RÉGIMEN

Imp. J. Vila Serra.-Valencia

AMPLIACIÓN

Siguen nuestra Peninsula y latitudes adyacentes ocupadas por las altas presiones (Madrid 770.1 m/m). Se ha disipado la depresión del Mediterráneo septentrional y las Azores mientras Inglaterra y Escandinavia soplan muy fuertes los vientos del SO. y Sud observándose una intensa borrasca cuyo centro está al Este de Islandia (729.2 m/m).

Tiempo probable: vientos calmosos ó débiles de entre E. y Sud; ambiente tendiendo á humedecerse; cielo claro con celajerias [illegible]

Más datos de lluvias de la noche de [illegible]

Temperaturas extremas: Máxima: 20° Murcia. Mínima: 3° bajo cero Teruel. En Valencia: 18° y 7°.

AVISOS MARITIMOS: Vientos del SW. muy fuertes en el [illegible] Sud en el Océano. Insinuación á que salte el [illegible] el Mediterráneo.

FEDERACIÓN AGRARIA DE LEVANTE

SERVICIO ESPECIAL METEOROLÓGICO (por telégrafo) EN VALENCIA

MAPA *con la distribución de presiones y los vientos á las ocho de la mañana del* .8

Año IV

Núm. . . . . .

CATEGORÍA:

RÉGIMEN

Imp. J. Vila Serra.-Valencia

AMPLIACIÓN

FEDERACION AGRARIA DE LEVANTE

SERVICIO ESPECIAL METEOROLÓGICO (por telégrafo) EN VALENCIA

MAPA *con la distribución de presiones y los vientos á las ocho de la mañana del*

AÑO IV

NÚM.

CATEGORÍA:

T.

RÉGIMEN

Imp. J. Vila Serra.-Valencia

AMPLIACIÓN

SERVICIO ESPECIAL METEOROLÓGICO (por telégrafo) EN VALENCIA

MAPA *con la distribución de presiones y los vientos á las ocho de la mañana del* [illegible]

Año IV

Núm. [illegible]

CATEGORÍA:

[illegible]

RÉGIMEN

Imp. J. Vila Serra.-Valencia

AMPLIACIÓN

La depresión que estaba ayer sobre las costas de Portugal, ha sid[illegible] trazas, muy debilitadas, se hallaban esta mañana en el golfo de [illegible] m/m). Pero otra nueva depresión se manifiesta en el saco de Cádiz ([illegible] Hay altas presiones desde las Azores hacia Galicia (Coruña 767.6 m/[illegible] [illegible] superior (Niza 768.0 m/m) é [illegible]

Se ha dado en la pasada noche un buen ramalazo de lluvia en [illegible] guida de golpe de viento poniente. Teruel 4 m/m, Burjasot (Granja Agrícola) [illegible] y Masia de Poyo 2, Valencia (F.A.) 1.7, Tortosa, Castellón y Murcia 1. La [illegible] atmosférica es hoy más [illegible]

Temperaturas extremas. Máxima: 18° Teruel. Mínima: 2° Teruel. En Valencia: 15° [illegible] 9°.

[illegible] MARITIMOS: Vientos generales del E. al NE. Del Sud fuertes en el Estrech[illegible] de Gibraltar.

[illegible]

Apreciación del OBSERVATORIO CENTRAL: El centro de la borrasca está al SW. de Cá[illegible] y ha disminuido un poco de intensidad. Hay mar gruesa por todas las costas del [illegible] co y del Cantábrico. Es probable que aún continúe el mal tiempo al Sur de España

FEDERACION AGRARIA DE LEVANTE

SERVICIO ESPECIAL METEOROLÓGICO (por telégrafo) EN VALENCIA

MAPA *con la distribución de presiones y los vientos á las ocho de la mañana del*

AÑO IV

NÚM.

CATEGORÍA:

RÉGIMEN

Imp. J. Vila Serra.-Valencia

AMPLIACIÓN

Federación Agraria de Levante

SERVICIO ESPECIAL METEOROLÓGICO (por telégrafo) EN VALENCIA

MAPA *con la distribución de presiones y los vientos á las ocho de la mañana del* 19

Año IV

Núm. [illegible]

CATEGORÍA:

T.

[illegible]

RÉGIMEN

T. - 1.

Imp. J. Vila Serra.-Valencia

AMPLIACIÓN

Las bajas presiones con vientos del SO. se extienden [illegible] lado Norte (Stornovay 741.9 m/m) y alcanzan al Mediterráneo superior (Niza 757.8 [illegible] Las presiones altas están al Sud de España (Granada 767.9 m/m).

[illegible]iempo probable: Vientos de los rumbos del O.; ambiente seco y templado; [illegible] claro con celagerías.

[illegible] datos de lluvias del día 17: Liria 8.2 m/m, Chelva (Convento 8, [illegible] tu 5 [illegible] Agres (Verdecho 3.9, Anna 3.8, Alcira 2.5, Albaida 2.4, Benig[illegible] la Higuera (Torre Tallada) 1.5, Dehesa de la Albufera 1.

Temperaturas extremas. Máxima: 20° Murcia. Mínima: 1° Teruel. En Valencia: 14° y 8°.

AVISOS MARITIMOS: Vientos del SW. al W. en el Atlántico y Mediterrán[illegible]

SERVICIO ESPECIAL METEOROLÓGICO (por telégrafo) EN VALENCIA

MAPA *con la distribución de presiones y los vientos á las ocho de la mañana del* 20 [illegible]

AÑO IV

NÚM. 1.145.

CATEGORÍA:

T.

[illegible]

RÉGIMEN

I - 1.

Bodo
Gristiansund
S. Petersb.
Riga
Moscou
Berlin
Gris Nez
Paris
St. Mat.
Cler.
Cracovia
Viena
Berna
Feldkirch
Czernovitz
Nicolaiew
Pola
Lior.
Rom.
Cor.
Bur.
Vall.
Ma.
Ter.
Zar.
Cac.
Ba.
C.R.
Mu.
Se.
Gr.
Arg.
Tun.
Mel.
Or.
Tang.
Cas.
P. Del.
Tun.
Lis.
20°
0°
20°
60°
40°

AMPLIACIÓN

Imp. J. Vila Serra.-Valencia

Las bajas presiones con vientos del Sud al SW. se [illegible] por toda la [illegible] occidental; la menor se registró en Irlanda (Valentia 742.5 m/m). Las presiones más altas están al Sudoeste (Funchal 768.8 m/m).

Tiempo probable: Vientos de los rumbos de entre S. y O.; temper[illegible] [illegible] [illegible]; [illegible] nublosidad; lluvias en el interior [illegible] alcanzar, cuanto más, á nuestro litoral muy debilmente.

Más datos de lluvias del día 17: [illegible] 14, Chelva (D.h.) 14, Mogente 7.6, Requena 4.2, Ontenie[illegible] 4, [illegible] (Convento) [illegible]

[illegible]. Máxima: 23° Murcia. Mínima: [illegible]. En Valencia: 22° y [illegible].

AVISOS MARITIMOS: Vientos del SW. en el Atlántico y Mediter[illegible]

[illegible]

FEDERACION AGRARIA DE LEVANTE

SERVICIO ESPECIAL METEOROLÓGICO (por telégrafo) EN VALENCIA

MAPA *con la distribución de presiones y los vientos á las ocho de la mañana del*

Año IV

Núm. 1.140

CATEGORÍA:

(Terral)

RÉGIMEN

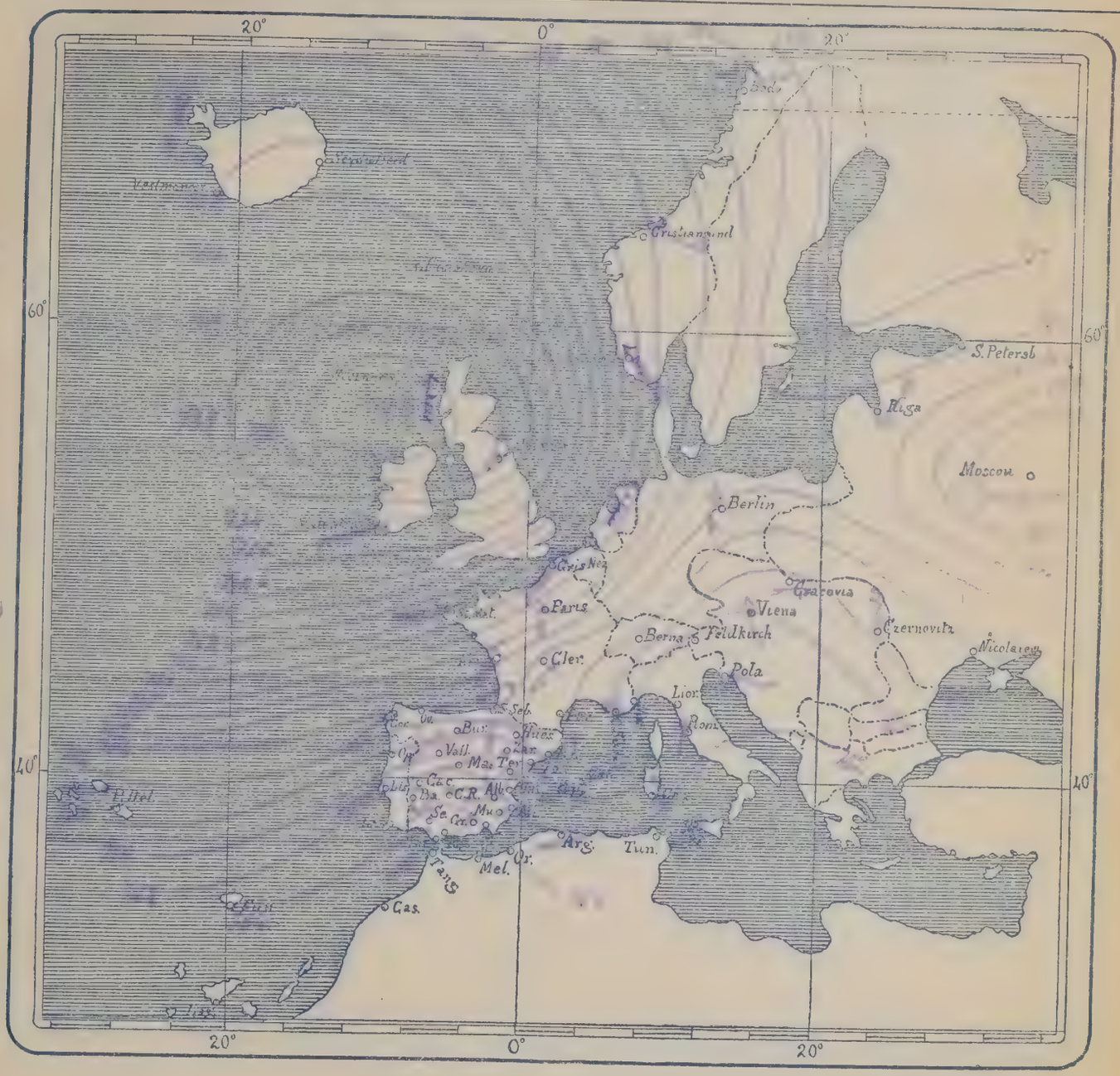

Imp. J. Vila Serra.-Valencia

AMPLIACIÓN

Una profunda borrasca tiene su centro al [illegible] el Occidente de [illegible] en el interior de España. En nuestra región [illegible] Cuenca é inapreciable en Castellón. Tiempo probable [illegible] peratura entre suave y elevada; abundantes [illegible] el interior, pudiendo alcanzar, abundantes, á las [illegible] muy débiles al litoral.

Temperaturas extremas. Máxima: 21° Alicante. Mínima: 5° [illegible] y 12°.

FEDERACION AGRARIA DE LEVANTE

APR 27 1914

SERVICIO ESPECIAL METEOROLÓGICO (por telégrafo) EN VALENCIA

MAPA *con la distribución de presiones y los vientos á las ocho de la mañana del* [illegible]

Año III

Núm. [illegible]

CATEGORÍA:

RÉGIMEN

Imp. J. Vila Serra.-Valencia

AMPLIACIÓN

FEDERACION AGRARIA DE LEVANTE

SERVICIO ESPECIAL METEOROLÓGICO (por telégrafo) EN VALENCIA

MAPA *con la distribución de presiones y los vientos á las ocho de la mañana del*

Año IV

Núm.

CATEGORÍA:

RÉGIMEN

Imp. J. Vila Serra.-Valencia

AMPLIACIÓN

FEDERACION AGRARIA DE LEVANTE

SERVICIO ESPECIAL METEOROLÓGICO (por telégrafo) EN VALENCIA

MAPA *con la distribución de presiones y los vientos á las ocho de la mañana del*

Año IV

Núm.

CATEGORÍA:

RÉGIMEN

T.-l.

AMPLIACIÓN

Una nueva borrasca [illegible] Península y tiene su centro entre La Pe[illegible] en su ladera posterior é nueva y v[illegible] mas almas están en los parajes del Atlán[illegible] las Canarias.

Lluvias en las últimas 24 horas: Cuen[illegible] Alicante, Castellón y [illegible]

Tiempo probable: La nueva bor[illegible] nuestra regi[illegible] cerca de [illegible]

Máxima: 19° Valen[illegible]

FEDERACION AGRARIA DE LEVANTE

SERVICIO ESPECIAL METEOROLÓGICO (por telégrafo) EN VALENCIA

MAPA *con la distribución de presiones y los vientos á las ocho de la mañana del*

Año IV

Núm.

CATEGORÍA:

RÉGIMEN

Imp. J. Vila Serra.-Valencia

AMPLIACIÓN

FEDERACIÓN AGRARIA DE LEVANTE

SERVICIO ESPECIAL METEOROLÓGICO (por telégrafo) EN VALENCIA

MAPA *con la distribución de presiones y los vientos á las ocho de la mañana del*

AÑO IV

NÚM.

CATEGORÍA:

RÉGIMEN

Imp. J. Vila Serra.-Valencia

AMPLIACIÓN

FEDERACIÓN AGRARIA DE LEVANTE

SERVICIO ESPECIAL METEOROLÓGICO (por telégrafo) EN VALENCIA

MAPA *con la distribución de presiones y los vientos á las ocho de la mañana del*

Año IV

Núm.

CATEGORÍA:

RÉGIMEN

Imp. J. Vila Serra.-Valencia

AMPLIACIÓN

FEDERACION AGRARIA DE LEVANTE

SERVICIO ESPECIAL METEOROLÓGICO (por telégrafo) EN VALENCIA

MAPA *con la distribución de presiones y los vientos á las ocho de la mañana del*

Año IV

Núm. . . . . .

CATEGORÍA:

RÉGIMEN

Imp. J. Vila Serra.-Valencia

AMPLIACIÓN

LIBRARY
OF THE
MUSEUM
OF
COMPARATIVE
ZOOLOGY

FEDERACION AGRARIA DE LEVANTE

SERVICIO ESPECIAL METEOROLÓGICO (por telégrafo) EN VALENCIA

MAPA *con la distribución de presiones y los vientos á las ocho de la mañana del*

AÑO IV

NÚM.

CATEGORÍA:

RÉGIMEN

Imp. J. Vila Serra.-Valencia

AMPLIACIÓN

SERVICIO ESPECIAL METEOROLÓGICO (por telégrafo) EN VALENCIA

MAPA *con la distribución de presiones y los vientos á las ocho de la mañana del*

Año IV

Núm.

CATEGORÍA:

RÉGIMEN

Imp. J. Vila Serra.-Valencia

AMPLIACIÓN

El área de altas presiones de las Azores avan[illegible]

cia. La mayor presión se registra en la Coruña (774.2 m/m). Hay baj[illegible]

[illegible]das las latitudes del Norte de Europa y tambien sobre Italia ([illegible]

[illegible] probable: Vientos del NE: temperatura fres[illegible]

goría M. (Marítima) que estará contrarrestad[illegible]

en el Mediterráneo [illegible]

Temperaturas [illegible]. Máxima: 21° [illegible]

[illegible], 16° y 9°.

[illegible]: Vientos de los rumbos [illegible]

[illegible] en el Estrecho de Gi[illegible]

FEDERACIÓN AGRARIA DE LEVANTE

SERVICIO ESPECIAL METEOROLÓGICO (por telégrafo) EN VALENCIA

MAPA *con la distribución de presiones y los vientos á las ocho de la mañana del*

AÑO IV

NÚM. . . . . .

CATEGORÍA:

RÉGIMEN

Imp. J. Vila Serra.-Valencia

AMPLIACIÓN

FEDERACION NORMAL DE LEVANTE

SERVICIO ESPECIAL METEOROLÓGICO (por telégrafo) EN VALENCIA

MAPA *con la distribución de presiones y los vientos á las ocho de la mañana del*

Año IV

Núm. .....

CATEGORÍA:

RÉGIMEN

AMPLIACIÓN

Imp. J. Vila Serra.-Valencia

FEDERACIÓN AGRARIA DE LEVANTE

SERVICIO ESPECIAL METEOROLÓGICO (por telégrafo) EN VALENCIA

MAPA *con la distribución de presiones y los vientos á las ocho de la mañana del*

AÑO IV

NÚM. . . . . .

CATEGORÍA:

RÉGIMEN

Imp. J. Vila Serra.-Valencia

AMPLIACIÓN

FEDERACIÓN AGRARIA DE LEVANTE

SERVICIO ESPECIAL METEOROLÓGICO (por telégrafo) EN VALENCIA

MAPA *con la distribución de presiones y los vientos á las ocho de la mañana del*

Año IV

Núm. .....

CATEGORÍA:

RÉGIMEN

T.-1

Imp. J. Vila Serra.-Valencia

AMPLIACIÓN

FEDERACION AGRARIA DE LEVANTE

SERVICIO ESPECIAL METEOROLÓGICO (por telégrafo) EN VALENCIA

MAPA *con la distribución de presiones y los vientos á las ocho de la mañana del*

Año IV

Núm.

CATEGORÍA:

RÉGIMEN

Imp. J. Vila Serra.-Valencia

AMPLIACIÓN

Federación Agraria de Levante

SERVICIO ESPECIAL METEOROLÓGICO (por telégrafo) EN VALENCIA

MAPA *con la distribución de presiones y los vientos á las ocho de la mañana del* [illegible]

Año IV

Núm. [illegible]

CATEGORÍA:

T.

[illegible]

RÉGIMEN

[illegible]

Imp. J. Vila Serra.-Valencia

AMPLIACIÓN

Se aproxima á nuestra Península, [illegible] ecuatorial que es desplazada de su [illegible] ntos del N. que desde los parajes de Islandia (Reklavik 782 [illegible]

[illegible] probable: Temperatura muy elevada: cielo [illegible] variables no muy fuertes con preferencia de lo [illegible] el sistema de circulación atmosférica si [illegible]

[illegible] extremas. Máxima: 29° [illegible]

FEDERACIÓN AGRARIA DE LEVANTE

SERVICIO ESPECIAL METEOROLÓGICO (por telégrafo) EN VALENCIA

MAPA *con la distribución de presiones y los vientos á las ocho de la mañana del*

Año IV

Núm.

CATEGORÍA:

S.

RÉGIMEN

Imp. J. Vila Serra.-Valencia

AMPLIACIÓN

FEDERACIÓN AGRARIA DE LEVANTE

SERVICIO ESPECIAL METEOROLÓGICO (por telégrafo) EN VALENCIA

MAPA *con la distribución de presiones y los vientos á las ocho de la mañana del* [illegible]

Año IV

Núm. [illegible]

CATEGORÍA:

T.

[illegible]

RÉGIMEN

[illegible]

Imp. J. Vila Serra.-Valencia

AMPLIACIÓN

Las corrientes del N. señaladas [illegible] se sostenían en los mismos parajes [illegible] y alcanzan hoy á las costas francesas [illegible] y Galicia con considerable subida barométrica [illegible] m/m) y descenso de temperatura. Las bajas [illegible] forman una depresión en V. que desde los parajes de [illegible] cia se prolonga hasta nuestra Península ([illegible]).

Tiempo probable: Va á darse pues cambio en el sistema de [illegible] y á variable [illegible] tos á los rumbos del N., baja de temperatura y lluvias que serán [illegible] si el centro de la depresión se fija [illegible] frentes y de mayor duración si [illegible] más probable el primer supuesto.

En las últimas 24 horas ha llovido mucho en el [illegible] vante; Cuenca 5 m/m, Albacete 1, Valencia [illegible].

MARÍTIMOS: Vientos [illegible]

FEDERACION AGRARIA DE LEVANTE

SERVICIO ESPECIAL METEOROLÓGICO (por telégrafo) EN VALENCIA

MAPA *con la distribución de presiones y los vientos á las ocho de la mañana del* 11 MARZO 191-

Año IV

Núm.

CATEGORÍA:

RÉGIMEN

Imp. J. Vila Serra.-Valencia

AMPLIACIÓN

FEDERACION AGRARIA DE LEVANTE

SERVICIO ESPECIAL METEOROLÓGICO (por telégrafo) EN VALENCIA

MAPA *con la distribución de presiones y los vientos á las ocho de la mañana del* [illegible]

Año IV

Núm. .....

CATEGORÍA:

RÉGIMEN

Imp. J. Vila Serra.-Valencia

AMPLIACIÓN

FEDERACIÓN AGRARIA DE LEVANTE

SERVICIO ESPECIAL METEOROLÓGICO (por telégrafo) EN VALENCIA

MAPA *con la distribución de presiones y los vientos á las ocho de la mañana del*

Año IV

Núm. .....

CATEGORÍA:

RÉGIMEN

Imp. J. Vila Serra.-Valencia

AMPLIACIÓN

FEDERACIÓN AGRARIA DE LEVANTE

SERVICIO ESPECIAL METEOROLÓGICO (por telégrafo) EN VALENCIA

MAPA *con la distribución de presiones y los vientos á las ocho de la mañana del*

Año IV

Núm.

CATEGORÍA:

RÉGIMEN

Imp. J. Vila Serra.-Valencia

AMPLIACIÓN

FEDERACIÓN AGRARIA DE LEVANTE

SERVICIO ESPECIAL METEOROLÓGICO (por telégrafo) EN VALENCIA

MAPA *con la distribución de presiones y los vientos á las ocho de la mañana del*

Año IV

Núm. .....

CATEGORÍA:

RÉGIMEN

Imp. J. Vila Serra.-Valencia

AMPLIACIÓN

FEDERACION AGRARIA DE LEVANTE

SERVICIO ESPECIAL METEOROLÓGICO (por telégrafo) EN VALENCIA

MAPA *con la distribución de presiones y los vientos á las ocho de la mañana del*

Año IV

Núm.

CATEGORÍA:

RÉGIMEN

Imp. J. Vila Serra.-Valencia

AMPLIACIÓN

FEDERACION AGRARIA DE LEVANTE

SERVICIO ESPECIAL METEOROLÓGICO (por telégrafo) EN VALENCIA

MAPA *con la distribución de presiones y los vientos á las ocho de la mañana del*

Año IV

Núm. . . . .

CATEGORÍA:

RÉGIMEN

Imp. J. Vila Serra.-Valencia

AMPLIACIÓN

FEDERACION AGRARIA DE LEVANTE

SERVICIO ESPECIAL METEOROLÓGICO (por telégrafo) EN VALENCIA

MAPA *con la distribución de presiones y los vientos á las ocho de la mañana del*

Año IV

Núm.

CATEGORÍA:

RÉGIMEN

Imp. J. Vila Serra.-Valencia

AMPLIACIÓN

FEDERACION AGRARIA DE LEVANTE

SERVICIO ESPECIAL METEOROLÓGICO (por telégrafo) EN VALENCIA

MAPA *con la distribución de presiones y los vientos á las ocho de la mañana del*

Año IV

Núm.

CATEGORÍA:

RÉGIMEN

Imp. J. Vila Serra.-Valencia

AMPLIACIÓN

FEDERACION AGRARIA DE LEVANTE

SERVICIO ESPECIAL METEOROLÓGICO (por telégrafo) EN VALENCIA

MAPA *con la distribución de presiones y los vientos á las ocho de la mañana del*

Año IV

Núm. ... ...

CATEGORÍA:

RÉGIMEN

Imp. J. Vila Serra.-Valencia

AMPLIACIÓN

FEDERACIÓN AGRARIA DE LEVANTE

SERVICIO ESPECIAL METEOROLÓGICO (por telégrafo) EN VALENCIA

MAPA *con la distribución de presiones y los vientos á las ocho de la mañana del*

AÑO III

NÚM.

CATEGORÍA:

RÉGIMEN

Imp. J. Vila Serra.-Valencia

AMPLIACIÓN

FEDERACION AGRARIA DE LEVANTE

SERVICIO ESPECIAL METEOROLÓGICO (por telégrafo) EN VALENCIA

MAPA *con la distribución de presiones y los vientos á las ocho de la mañana del*

Año IV

Núm. .....

CATEGORÍA:

RÉGIMEN

Imp. J. Vila Serra.-Valencia

AMPLIACIÓN

FEDERACIÓN AGRARIA DE LEVANTE

SERVICIO ESPECIAL METEOROLÓGICO (por telégrafo) EN VALENCIA

MAPA *con la distribución de presiones y los vientos á las ocho de la mañana del*

Año III

Núm.

CATEGORÍA:

RÉGIMEN

Imp. J. Vila Serra.-Valencia

AMPLIACIÓN

FEDERACION AGRARIA D. LEVANTE

SERVICIO ESPECIAL METEOROLÓGICO (por telégrafo) EN VALENCIA

MAPA *con la distribución de presiones y los vientos á las ocho de la mañana del*

AÑO III

NÚM. ... .

CATEGORÍA:

RÉGIMEN

Imp. J. Vila Serra.-Valencia

AMPLIACIÓN

SERVICIO ESPECIAL METEOROLÓGICO (por telégrafo) EN VALENCIA

MAPA *con la distribución de presiones y los vientos á las ocho de la mañana del* 25

Año III

Núm.

CATEGORÍA:

RÉGIMEN

AMPLIACIÓN

Imp. J. Vila Serra.-Valencia

SERVICIO ESPECIAL METEOROLÓGICO (por telégrafo) EN VALENCIA

MAPA *con la distribución de presiones y los vientos á las ocho de la mañana del* 26 Marzo 1914.

Año III

Núm. 1.179.

CATEGORÍA:

T.

(Teruel)

RÉGIMEN

[illegible]

Imp. J. Vila Serra.-Valencia

AMPLIACIÓN

La misma distribución de presiones, á saber: las bajas al Norte hallándose [illegible] el centro de la borrasca entre el Canal de la Mancha (Gris Nez 737.[illegible] m/m) é Inglaterra, sobre la que se acusan vientos del NE. Bajas presiones también, [illegible] con la depresión principal, sobre Italia y el Mediterráneo superior (Niza 740.[illegible] m/m). Las presiones más altas al SW. de nuestra Península (Funchal 768.[illegible] m/m). [illegible] en Francia, España y el Mediterráneo los vientos de los rumbos del W.

Tiempo probable: Continuación [illegible], [illegible] de la actual perturbación atmosférica, [illegible] vientos terrales y [illegible].

Temperaturas extremas. Máxima: 27° [illegible]. Mínima: 6° Teruel. En Valencia: [illegible] y 15°.

AVISOS [illegible]: Vientos de los rumbos del W. en el [illegible] y Mediterráneo.

3 tarde.-YM.

Comunicación del OBSERVATORIO CENTRAL.- [illegible] del [illegible] cuadrante y mar, vientos del Norte fuertes en el Mediterráneo superior. [illegible]

FEDERACIÓN AGRARIA DE LEVANTE

SERVICIO ESPECIAL METEOROLÓGICO (por telégrafo) EN VALENCIA

MAPA *con la distribución de presiones y los vientos á las ocho de la mañana del* [illegible]

Año IV

Núm. [illegible]

CATEGORÍA:

[illegible]

RÉGIMEN

[illegible]

Imp. J. Vila Serra.-Valencia

AMPLIACIÓN

FEDERACIÓN AGRARIA DE LEVANTE

SERVICIO ESPECIAL METEOROLÓGICO (por telégrafo) EN VALENCIA

MAPA *con la distribución de presiones y los vientos á las ocho de la mañana del*

AÑO IV

NÚM. 1.210

CATEGORÍA:

RÉGIMEN

Imp. J. Vila Serra.-Valencia

AMPLIACIÓN

FEDERACIÓN AGRARIA DE LEVANTE

SERVICIO ESPECIAL METEOROLÓGICO (por telégrafo) EN VALENCIA

MAPA *con la distribución de presiones y los vientos á las ocho de la mañana del*

Año IV

Núm. .....

CATEGORÍA:

RÉGIMEN

Imp. J. Vila Serra.-Valencia

AMPLIACIÓN

SERVICIO ESPECIAL METEOROLÓGICO (por telégrafo) EN VALENCIA

MAPA *con la distribución de presiones y los vientos á las ocho de la mañana del* 20 Marzo 191

Año IV

Núm.

CATEGORÍA:

(Equilibrio)

RÉGIMEN

Imp. J. Vila Serra.-Valencia

AMPLIACIÓN

Las bajas presiones con vientos del Sud se extienden desde las islas Azores hacia Inglaterra (Valentia 752.8 m/m). Las altas presiones residen en el centro de Europa dilatándose por Francia hacia nuestra Peninsula, á la que cubren por entero (Madrid 771.9 m/m).

Tiempo probable: Cielo despejado ó con ligeros oelajes; temperature normal; ambiente húmedo; vientos débiles ó moderados de los rumbos del E. en el centro del día y 9°.

AVISOS MARITIMOS: Vientos moderados del Sud en el Atlántico. Variables con preferencia del E. en el Mediterráneo. Inclinación al Levante en el Estrecho de Gibraltar.

3 tarde.-VII.

Apreciación del OBSERVATORIO CENTRAL- Las menores presiones residen sobre el Atlántico. Son probables los vientos de tierra por todas nuestras costas.

FEDERACIÓN AGRARIA DE LEVANTE

SERVICIO ESPECIAL METEOROLÓGICO (por telégrafo) EN VALENCIA

MAPA *con la distribución de presiones y los vientos á las ocho de la mañana del* 31 Marzo 19

Año IV

Núm. ....

CATEGORÍA:

S. M.

(Marítima)

RÉGIMEN

Imp. J. Vila Serra.-Valencia

AMPLIACIÓN

anderio sobre el mar de Cádiz (San Fernando 765.3 m/m). Las altas p[illegible] con en l centro de Europa (Viena 775.8 m/m) y se dilata[illegible] rior hacia el NE. de nuestra Península.

Tiempo probable: Vientos de entre SE. y NE.; ambiente húmedo; alguna p[illegible] ición á lluvias, especialmente al Sud y Sudeste; temperatura norma[illegible]

Temperaturas extremas: Máxima: 28° Murcia. Mínima: 5° Albacete. En Valencia: [illegible]

AVISOS MARÍTIMOS: Vientos al Sud en el Atlántico. De[illegible] se anda el Levante en el Estrecho de Gibraltar.

LIBRARY
APR 27 1914
Weather Bureau

SERVICIO ESPECIAL METEOROLÓGICO (por telégrafo) EN VALENCIA

MAPA *con la distribución de presiones y los vientos á las ocho de la mañana del* 1 Abril

AÑO IV

NÚM. 84

CATEGORÍA:

S. M.

[illegible] Marítima)

RÉGIMEN

Imp. J. Vila Serra.-Valencia

AMPLIACIÓN

La misma distribución de presiones, á saber; Las más bajas en el Océano, [illegible] [illegible] las más altas en el centro de Europa, [illegible] (Barcelona 772.4 m/m).

[illegible] [illegible] ratura suave.

[illegible]

AVISOS MARITIMOS: Vientos el Sud en el Atlántico. Levante duro en el Estrecho [illegible]

3 tarde.-Villar.

FEDERACIÓN AGRARIA DE LEVANTE

SERVICIO ESPECIAL METEOROLÓGICO (por telégrafo) EN VALENCIA

MAPA *con la distribución de presiones y los vientos á las ocho de la mañana del* 2 Abril 19

Año IV

Núm. .

CATEGORÍA:

RÉGIMEN

Imp. J. Vila Serra.-Valencia

AMPLIACIÓN

Los bajas presiones se extienden por el Atlántico desde [illegible] Inglaterra (Stornoway 753.9 m/m) y á su influjo [illegible] de Europa con vi[illegible] del SW. al W. Las altas presiones residen e[illegible] lermo 769.8 m/m).

Tiempo probable: Vientos de los rumbos del Sud; ambiente húme[illegible] partes altas y lloviznas ó lluvias débiles en el litoral; temperatu[illegible].

Temperaturas extremas [illegible].

AVISOS MARITIMOS: Vientos de los cuadrantes del Sud en el Atlántico y Medite[illegible]. Tendencia á debil[illegible].

3 tarde.-Villar.

SERVICIO ESPECIAL METEOROLÓGICO (por telégrafo) EN VALENCIA

MAPA *con la distribución de presiones y los vientos á las ocho de la mañana del*

AÑO IV

NÚM. ... ...

CATEGORÍA:

RÉGIMEN

Imp. J. Vila Serra.-Valencia

AMPLIACIÓN

FEDERACIÓN AGRARIA DE LEVANTE

SERVICIO ESPECIAL METEOROLÓGICO (por telégrafo) EN VALENCIA

MAPA *con la distribución de presiones y los vientos á las ocho de la mañana del* 4 [illegible]

AÑO IV

NÚM. .....

CATEGORÍA:

RÉGIMEN

Imp. J. Vila Serra.-Valencia

AMPLIACIÓN

SERVICIO ESPECIAL METEOROLÓGICO (por telégrafo) EN VALENCIA

MAPA *con la distribución de presiones y los vientos d las 8 de la mañana del* 5 Abril

Apreciación del Observatorio Central Meteorológico

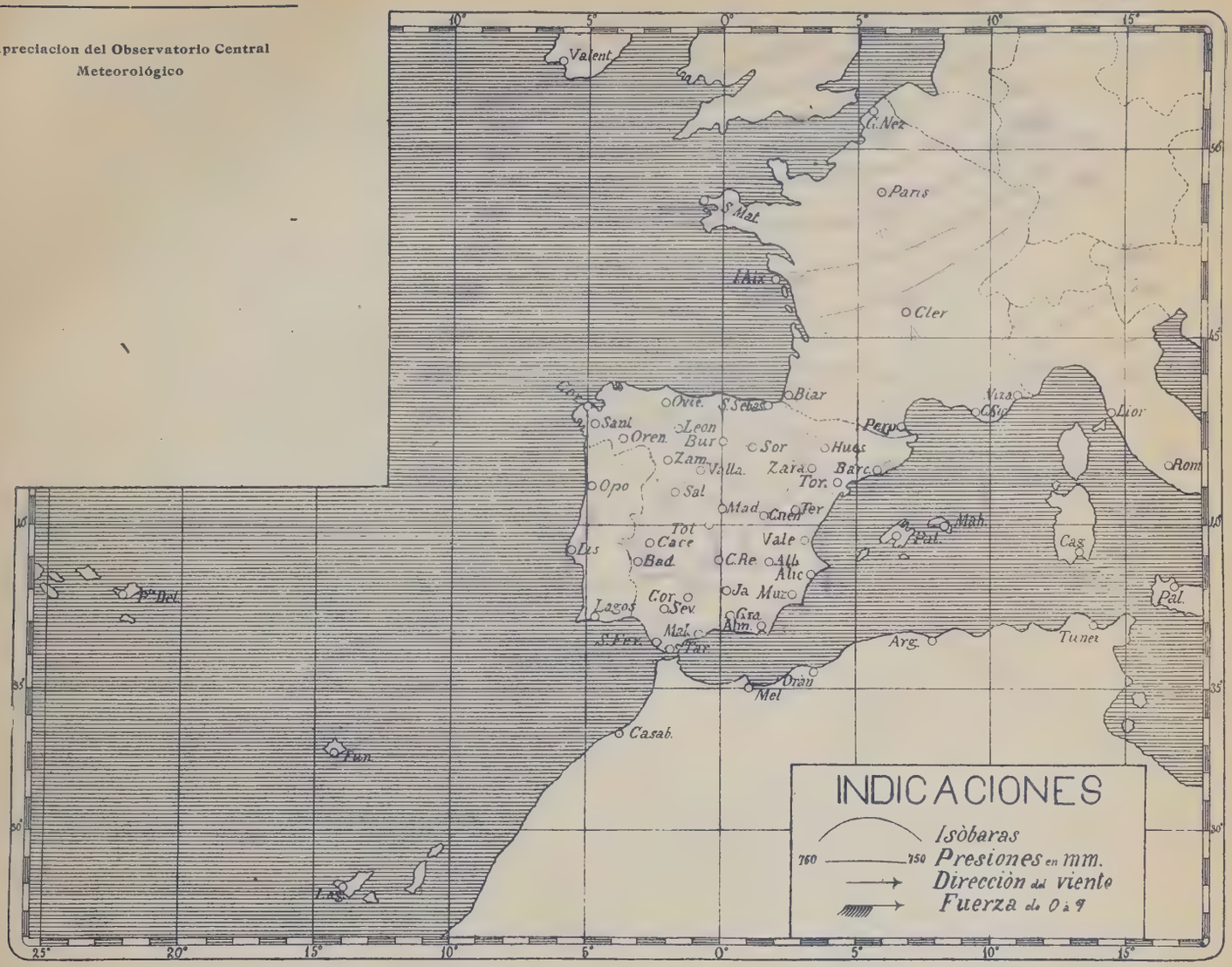

AÑO II NÚM.

CATEGORÍA: [illegible] RÉGIMEN

AMPLIACIÓN

FEDERACIÓN AGRARIA DE LEVANTE

SERVICIO ESPECIAL METEOROLÓGICO (por telégrafo) EN VALENCIA

MAPA *con la distribución de presiones y los vientos á las ocho de la mañana del* 6 Abril [illegible]

AÑO IV

NÚM. [illegible]

CATEGORÍA:

[illegible]

RÉGIMEN

[illegible]

Imp. J. Vila Serra.-Valencia

AMPLIACIÓN

[illegible] (Stornoway [illegible] m/m) y su ac- [illegible] del N. al N. [illegible] de [illegible] (Balmaseda [illegible] m/m). [illegible]

[illegible] la situación atmosférica. Tal posibilidad está subordinada al mayor ó menor avance de las corrientes del N. hacia Inglaterra y Francia.

[illegible] 28° Murcia. Mínima: 7° Albacete (Falta Teruel).

[illegible] de los 45° de latitud. Levante en el Estrecho de Gibraltar. Del W. al N. [illegible]

3 tarde.-[illegible]

FEDERACIÓN AGRARIA DE LEVANTE

SERVICIO ESPECIAL METEOROLÓGICO (por telégrafo) EN VALENCIA

MAPA *con la distribución de presiones y los vientos á las ocho de la mañana del 7 Abril*

Año IV

Núm. 1.190

CATEGORÍA:

T.

(Temporal)

RÉGIMEN

T.-1.

Imp. J. Vila Serra.-Valencia

AMPLIACIÓN

El centro de la [illegible] continuando los vientos de los rumbos del N. [illegible] de nuestra Península en la que hoy [illegible] nes altas hacia los Alpes [illegible].

Tiempo probable [illegible] radiograma de la Torre Eiffel [illegible] gado á las 2 de la tarde á Irlanda [illegible] bio de tiempo y á que se [illegible] la cifra del viento en Irlanda [illegible] tanto por su base el [illegible] Irlanda. [illegible] y solo hay tendencia á formarse sobre España [illegible] Temperatura elevada.

AVISOS MARÍTIMOS: Vientos de los rumbos del W [illegible] Mediterráneo.

FEDERACIÓN AGRARIA DE LEVANTE

SERVICIO ESPECIAL METEOROLÓGICO (por telégrafo) EN VALENCIA

MAPA *con la distribución de presiones y los vientos á las ocho de la mañana del* 8 Abril

Año IV

Núm. [illegible]

CATEGORÍA:

[illegible]

RÉGIMEN

[illegible]

Imp. J. Vila Serra.-Valencia

AMPLIACIÓN

FEDERACION AGRARIA DE LEVANTE

SERVICIO ESPECIAL METEOROLÓGICO (por telégrafo) EN VALENCIA

MAPA *con la distribución de presiones y los vientos á las ocho de la mañana del*

Año IV

Núm. 125

CATEGORÍA:

RÉGIMEN

Imp. J. Vila Serra.-Valencia

AMPLIACIÓN

FEDERACIÓN AGRARIA DE LEVANTE

SERVICIO ESPECIAL METEOROLÓGICO (por telégrafo) EN VALENCIA

MAPA *con la distribución de presiones y los vientos á las ocho de la mañana del*

Año IV

Núm. [illegible]

CATEGORÍA:

RÉGIMEN

Imp. J. Vila Serra.-Valencia

AMPLIACIÓN

Las bajas presiones del Atlántico [illegible] 760 m/m). Las pr[illegible]

[illegible]

AVISOS MAR[illegible]

FEDERACION AGRARIA DE LEVANTE

SERVICIO ESPECIAL METEOROLÓGICO (por telégrafo) EN VALENCIA

MAPA *con la distribución de presiones y los vientos á las ocho de la mañana del*

Año IV

Núm.

CATEGORÍA:

RÉGIMEN

Imp. J. Vila Serra.-Valencia

AMPLIACIÓN

FEDERACION AGRARIA DE LEVANTE

SERVICIO ESPECIAL METEOROLÓGICO (por telégrafo) EN VALENCIA

MAPA *con la distribución de presiones y los vientos á las ocho de la mañana del*

Año IV

Núm. . . . . .

CATEGORÍA:

RÉGIMEN

Imp. J. Vila Serra.-Valencia

AMPLIACIÓN

FEDERACIÓN AGRARIA DE LEVANTE

SERVICIO ESPECIAL METEOROLÓGICO (por telégrafo) EN VALENCIA

MAPA *con la distribución de presiones y los vientos á las ocho de la mañana del*

Año IV

Núm.

CATEGORÍA:

(Marítima)

RÉGIMEN

Imp. J. Vila Serra.-Valencia

AMPLIACIÓN

Temperaturas extremas. Máxima: 24° Murcia. Mínima:

SERVICIO ESPECIAL METEOROLÓGICO (por telégrafo) EN VALENCIA

MAPA *con la distribución de presiones y los vientos á las ocho de la mañana del*

Año IV

Núm. ...287...

CATEGORÍA:

RÉGIMEN

Imp. J. Vila Serra.-Valencia

AMPLIACIÓN

FEDERACIÓN AGRARIA DE LEVANTE

SERVICIO ESPECIAL METEOROLÓGICO (por telégrafo) EN VALENCIA

MAPA *con la distribución de presiones y los vientos á las ocho de la mañana del* 15 Abril 1[illegible]

AÑO IV

NÚM. .....

CATEGORÍA:

M.

(Marítima)

RÉGIMEN

[illegible]

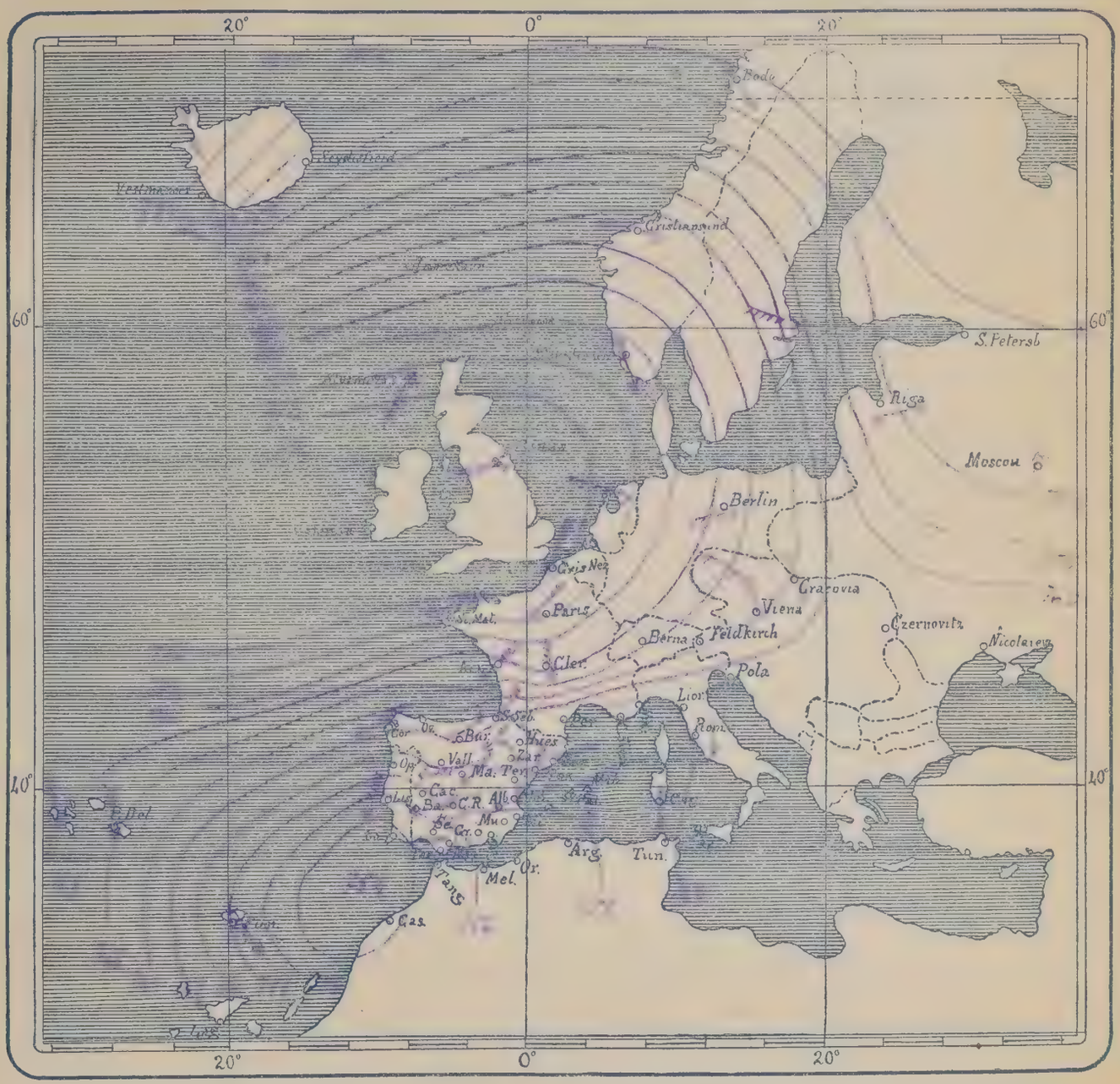

Imp. J. Vila Serra.-Valencia

AMPLIACIÓN

Continúa y aún se acentúa la depresión al Suroeste de nuestra Península ([illegible] 754.[illegible] m/m) dilatándose las bajas presiones por el Mar Tiérrico hacia el Mediterráneo. Las altas presiones cubren por entero las latitudes de nuestro lado Norte ([illegible] 774.[illegible] m/m). Son generales y fuertes los vientos del NE.

Tiempo probable: Persiste en las mismas condiciones la disposición [illegible] lluvias en Levante señalada y repetida desde hace cuatro dias. [illegible] solo en la parte meridional de la región. Además de las lluvias citadas ayer se han recojido los dias 12 y 13; 3 m/m en Fuente la Higuera (Torre Tallada), los dias [illegible] y 14; 9.1 en Agres (Verdecho), el dia 14; 2 Alcoy, 4 Onteniente, 10 Albacete, 12 Jumilla.

AVISOS MARITIMOS: Vientos generales del NE. en el Atlántico y Mediterráneo.

3 tarde.-YM.

Apreciación del Observatorio Central- Continúa un centro borrascoso al SW. de la Península. Hay marejada en el Canal de la Mancha y en el [illegible] de Gibraltar. Son probables las [illegible] del E. en el Mediterráneo con algunas lluvias y mar. Vientos del 1er cuadrante en el Cantábrico.

FEDERACIÓN AGRARIA DE LEVANTE

SERVICIO ESPECIAL METEOROLÓGICO (por telégrafo) EN VALENCIA

MAPA *con la distribución de presiones y los vientos á las ocho de la mañana del*

Año IV

Núm.

CATEGORÍA:

RÉGIMEN

Imp. J. Vila Serra.-Valencia

AMPLIACIÓN

FEDERACIÓN AGRARIA DE LEVANTE

SERVICIO ESPECIAL METEOROLÓGICO (por telégrafo) EN VALENCIA

MAPA *con la distribución de presiones y los vientos á las ocho de la mañana del* 17 Abril 191

Año IV

Núm. 1.200

CATEGORÍA:

M.

RÉGIMEN

Imp. J. Vila Serra.-Valencia

AMPLIACIÓN

FEDERACION AGRARIA DE LEVANTE

SERVICIO ESPECIAL METEOROLÓGICO (por telégrafo) EN VALENCIA

MAPA *con la distribución de presiones y los vientos á las ocho de la mañana del* [illegible]

AÑO IV

NÚM. [illegible]

CATEGORÍA:

[illegible]

RÉGIMEN

[illegible]

Imp. J. Vila Serra.-Valencia

AMPLIACIÓN

FEDERACION AGRARIA DE LEVANTE

SERVICIO ESPECIAL METEOROLÓGICO (por telégrafo) EN VALENCIA

MAPA *con la distribución de presiones y los vientos á las ocho de la mañana del* 19 Abril 19

Año IV

Núm. 1.8

CATEGORÍA:

RÉGIMEN

Imp. J. Vila Serra.-Valencia

AMPLIACIÓN

FEDERACION AGRARIA DE LEVANTE

SERVICIO ESPECIAL METEOROLÓGICO (por telégrafo) EN VALENCIA

MAPA *con la distribución de presiones y los vientos á las ocho de la mañana del*

Año IV

Núm. .....

CATEGORÍA:

RÉGIMEN

Imp. J. Vila Serra.-Valencia

AMPLIACIÓN

FEDERACION AGRARIA DE LEVANTE

SERVICIO ESPECIAL METEOROLÓGICO (por telégrafo) EN VALENCIA

MAPA *con la distribución de presiones y los vientos á las ocho de la mañana del*

Año IV

Núm.

CATEGORÍA:

RÉGIMEN

Imp. J. Vila Serra.-Valencia

AMPLIACIÓN

FEDERACIÓN AGRARIA DE LEVANTE

SERVICIO ESPECIAL METEOROLÓGICO (por telégrafo) EN VALENCIA

MAPA *con la distribución de presiones y los vientos á las ocho de la mañana del* [illegible]

Año IV

Núm. [illegible]

CATEGORÍA:

RÉGIMEN

Imp. J. Vila Serra.-Valencia

AMPLIACIÓN

FEDERACIÓN AGRARIA DE LEVANTE

SERVICIO ESPECIAL METEOROLÓGICO (por telégrafo) EN VALENCIA

MAPA *con la distribución de presiones y los vientos á las ocho de la mañana del*

Año IV

Núm. ......

CATEGORÍA:

RÉGIMEN

Imp. J. Vila Serra.-Valencia

AMPLIACIÓN

[illegible] altas presiones se apoyan en el [illegible] [illegible]

[illegible]

[illegible] en Islandia ([illegible] 7[illegible] m/m) y hay un área de bajas presiones [illegible]

[illegible] (Barcelona? [illegible] m/m).

[illegible] probable: [illegible] el [illegible] del NE. y [illegible] a [illegible]

En las últimas 24 horas se han recogido 3 m/m de lluvia en Murcia, 1 [illegible], [illegible]

[illegible], [illegible] y [illegible]

Temperaturas extremas. Máx. [illegible] Murcia. Mín. [illegible] 3° Albacete. En Valencia: [illegible]

AVISOS MARÍTIMOS: Vientos [illegible] variables en el Atlántico y Medi[terráneo] [illegible] en el Estrecho de Gibraltar.

3 tarde.-Villar.

SERVICIO ESPECIAL METEOROLÓGICO (por telégrafo) EN VALENCIA

MAPA *con la distribución de presiones y los vientos á las ocho de la mañana del* [illegible]

Año III

Núm. [illegible]

CATEGORÍA:

RÉGIMEN

Imp. J. Vila Serra.-Valencia

AMPLIACIÓN

La misma distribución de presiones, á saber; las más altas en la punta de [illegible]ña (Saint Mathieu 775.6 m/m) y mitad septentrional de nuestra Península y [illegible]jas al Norte de Europa (Bodo 746.4 m/m) y en el saco de Cádiz (Tarifa 76[illegible]

Tiempo probable: Continuidad del buen tiempo.

Datos completos de lluvias del temporal [illegible]

de Cuarte 82 - Pantano de Busco 78.5 - Valencia (E.A.) 74.2 - Alicante 73 - Convento Santo Espíritu 72.2 - Cuenca 64 - Cabi 59.7 - Segorbe 47.8- Villarreal 47.5 - Tortosa 29 - Castellón 28.5 - Albacete 27 - Pequena 13.9 - [illegible]

AVISOS MARITIMOS: Vientos débiles variables en el Atlántico y Mediterráneo, duro en el Estrecho de Gibraltar.

FEDERACIÓN AGRARIA DE LEVANTE

SERVICIO ESPECIAL METEOROLÓGICO (por telégrafo) EN VALENCIA

MAPA *con la distribución de presiones y los vientos á las ocho de la mañana del* 25 Abril 19[illegible]

AÑO IV

NÚM. [illegible]

CATEGORÍA:

[illegible]

RÉGIMEN

Imp. J. Vila Serra.-Valencia

AMPLIACIÓN

Se produce un movimiento de avance de [illegible] presiones desde [illegible] las latitudes de nuestro lado Norte. La [illegible] 776.2 m/m) y los vientos del N. al NE. se [illegible] tad septentrional de nuestra Península. Hay [illegible] el Mediterráneo superior (Niza 761.8 m/m) y [illegible] (San Fernando 762.6 m/m).

Tiempo probable: La disposición atmosférica es abonada á que se [illegible] goría M. (Marítima). Se insinúa por tanto la posibilidad de [illegible] á lluvias en nuestra región.

[illegible] Monserrat 117.8.

[illegible] duro en el Estrecho de Gibraltar.

3 tarde.-Yl.

[illegible] del OBSERVATORIO CENTRAL- Presiones débiles al Occidente de [illegible] que continúe el Levante en el Estrecho de Gibraltar. Vientos del N. [illegible] en Valencia y Cataluña.

FEDERACION AGRARIA DE LEVANTE

SERVICIO ESPECIAL METEOROLÓGICO (por telégrafo) EN VALENCIA

MAPA *con la distribución de presiones y los vientos á las ocho de la mañana del*

Año IV

Núm.

CATEGORÍA:

RÉGIMEN

Imp. J. Vila Serra.-Valencia

AMPLIACIÓN

Estas presiones cubren por completo las latitudes de nuestro lado Norte, re-
e la mayor en Irlanda (Valentia 777.2 m/m). Hay dos centros de bajas pre-
o al Norte de las costas de Africa (Argel 760.4 m/m) y otro al Suroeste de
ínsula (Huelva 761.

probable: en efecto se define hoy la Categoría M. (Marítima) en condicio-
nes favorables para que se entable un nuevo periodo propicio á lluvias en nuestra re-

Temperaturas extremas: Máxima: 25° Murcia. Mínima: 6° Albacete. En Valencia: 18°
.

AVISOS MARITIMOS: Vientos del N. al NE. en todas
el Estrecho de Gibraltar.

FEDERACIÓN AGRARIA DE LEVANTE

SERVICIO ESPECIAL METEOROLÓGICO (por telégrafo) EN VALENCIA

MAPA *con la distribución de presiones y los vientos á las ocho de la mañana del* 27 Abril, 19..

Año IV

Núm. 1.210

CATEGORÍA:

M.

(Marítimo)

RÉGIMEN

M.-.

Imp. J. Vila Serra.-Valencia

AMPLIACIÓN

Continúan las altas presiones en toda la extensión de las Islas Británicas de nuestro Norte. La mayor se registra en Irlanda (Valentia 778.5 m/m). Las bajas presiones están situadas al Sur y Suroeste de nuestra Península (Lisboa 760.7 m/m). Son generales los vientos del NE.

En las últimas 24 horas se han recojido 30 m/m de lluvia en Tortosa, 20 Murcia, 7 Benifayó, 5 Siete Aguas, 3.1 Alcoy, 2 Onteniente, 1 Cuenca y Albacete, 0.8 Valencia. También ha llovido copiosamente en la pasada noche en la Ribera del Júcar.

Tiempo probable: La misma disposición propicia á lluvias en nuestra región con vientos del NE.

Más datos completos de lluvias del temporal de los días 17 al 23: Onteniente (Heredad de Presencia) 308 m/m.

AVISOS MARITIMOS: Vientos del NE. en el Atlántico y Mediterráneo.

[illegible]

FEDERACIÓN AGRARIA DE LEVANTE

SERVICIO ESPECIAL METEOROLÓGICO (por telégrafo) EN VALENCIA

MAPA *con la distribución de presiones y los vientos á las ocho de la mañana del*

Año III

Núm.

CATEGORÍA:

RÉGIMEN

Imp. J. Vila Serra.-Valencia

AMPLIACIÓN

SERVICIO ESPECIAL METEOROLÓGICO (por telégrafo) EN VALENCIA

MAPA *con la distribución de presiones y los vientos á las ocho de la mañana del*

Año IV

Núm. [illegible]

CATEGORÍA:

M.

(Marítima)

RÉGIMEN

M.-2

Imp. J. Vila Serra.-Valencia

AMPLIACIÓN

definiciones de la Categoría M. (Marítima)

AVISOS MARITIMOS: Vientos moderados de los cuadrantes
E. en el Mediterráneo. Riesgo de virada general al N.

FEDERACIÓN AGRARIA DE LEVANTE

SERVICIO ESPECIAL METEOROLÓGICO (por telégrafo) EN VALENCIA

MAPA *con la distribución de presiones y los vientos á las ocho de la mañana del* 30 Abril 191-

AÑO IV

NÚM. 1.21-

CATEGORÍA:

F.

(Equilibrio)

RÉGIMEN

Imp. J. Vila Serra.-Valencia

AMPLIACIÓN

Las altas presiones con vientos del N. al NE. avanzan desde Islandia (Reikiavik 775.3 m/m) hacia, Inglaterra, Mar del Norte y Canal de la Mancha. Sobre nuestra Península y latitudes adyacentes existen presiones débiles uniformes; la menor á nuestro lado Norte (Saint Mathieu 759.3 m/m) y el barómetro está muy bajo en las Azores (Horta 744.0 m/m).

Más datos de lluvias: Día 26 y 27; Guadalquivir 13 m/m, Pantano de Buseo 4. Día 28: Alpaida 4.8, Beniganim 0.8.

Tiempo probable: Se mantiene la misma inclinación favorable á que prosiguiendo el movimiento de avance de los vientos del NE. y de las altas presiones del Noroeste de Europa, se defina de nuevo la Categoría M. (Marítima) con riesgo, por tanto, de reproducirse las lluvias en nuestra región.

AVISOS MARITIMOS: Vientos del NE. en el Canal de la Mancha. Débiles variables con preferencia de los rumbos del Sud en las demás costas del Atlántico y Mediterráneo con riesgo de virada general al N. y NE.

3 tarde.-YM.

LIBRARY